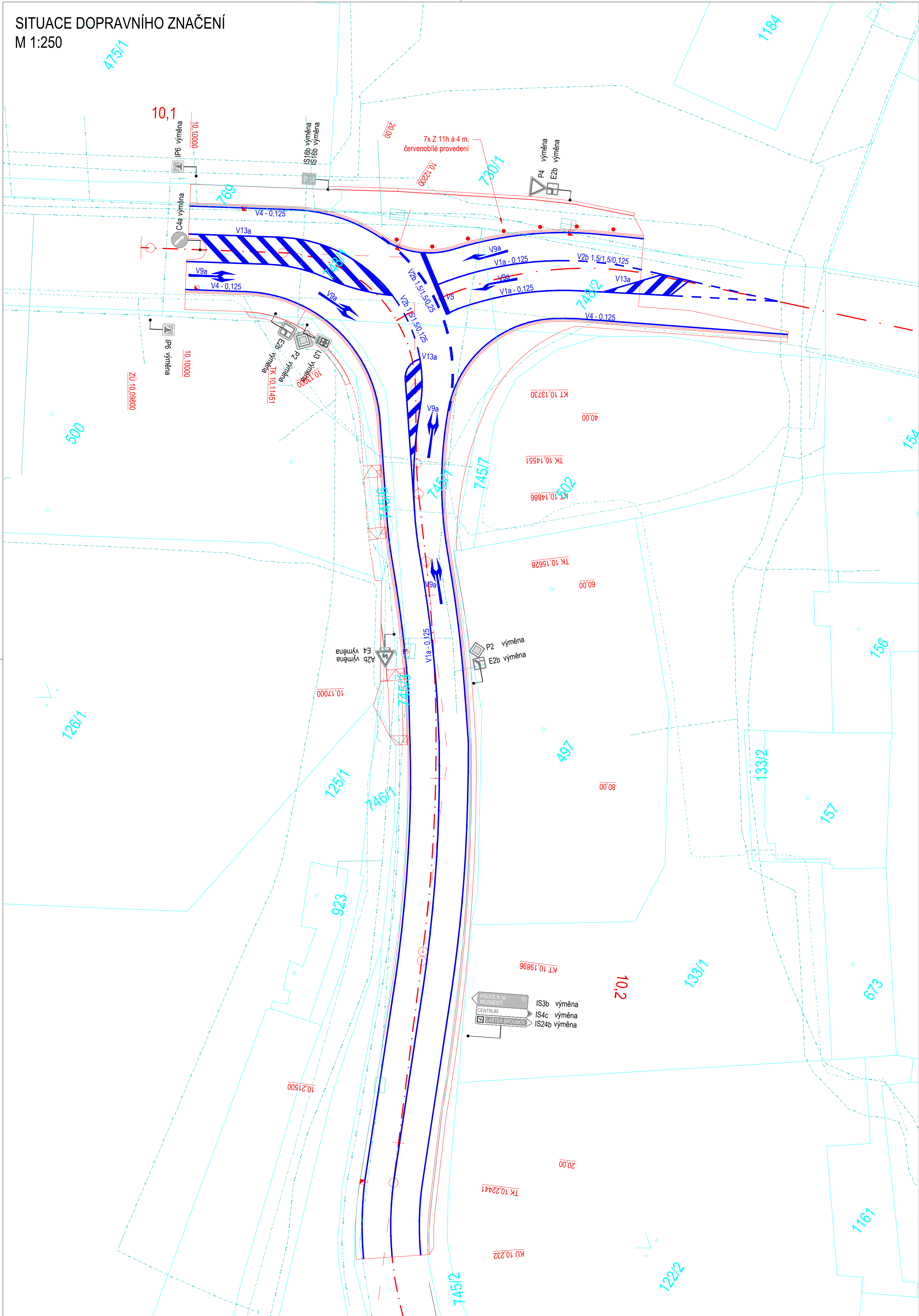






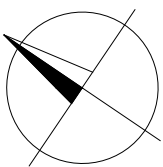


SITUACE DOPRAVNÍHO ZNAČENÍ
M 1:250





LEGENDA:

- | | |
|--|-------------------------------------|
|  | NAVŘZENÉ HRANY |
|  | KATASTRÁLNÍ MAPA |
|  | NAVŘZENÉ VODOROVNÉ DOPRAVNÍ ZNAČENÍ |
| B2  | STÁVAJÍCÍ SVISLÉ DOPRAVNÍ ZNAČENÍ |
| B2  | RUŠENÉ SVISLÉ DOPRAVNÍ ZNAČENÍ |
|  | NAVŘZENÉ SVISLÉ DOPRAVNÍ ZNAČENÍ |



SOUŘADNICOVÝ S-JTSK, VÝŠKOVÝ SYSTÉM Bp

OBJEDNATEL:		ZHOVITEL:		
 <p>Královéhradecký kraj</p> <p>Pivovarské náměstí 1245 500 03 Hradec Králové</p>		 <p>AF-CITYPLAN s.r.o.</p> <p>MAGISTRŮ 1275/13 140 00 PRAHA 4 tel.: +420 277 005 500 www.af-cityplan.cz</p>		
HLAVNÍ INŽENÝR PROJEKTU:		ZODPOVĚDNÝ PROJEKTANT:		
Ing. VÁCLAV BARTŮNEK		Ing. VÁCLAV BARTŮNEK		
VYPRACOVAL:		KONTOLOVAL:		
Ing. JAN SUCHÁNEK		Ing. JAKUB VYHNÁLEK		
<p>II/302 STAROSTÍN - BROUMOV - HRANICE ČR - PR, III. část Broumov km 10,098 - 10,232</p>				
ČÁST:		SITUAČNÍ VÝKRESY		
STAVEBNÍ OBJEKT:				
PŘÍLOHA:		SITUACE DOPRAVNÍHO ZNAČENÍ		
KRAJ:	Královéhradecký kraj	ČÁST:	PŘÍLOHA Č.:	ČÍSLO PARE:
DATUM:	01/2020			
STUPEŇ:	DUPP/PDPS			
MĚŘÍTKO:	1:250			
Č. ZAKÁZKY:	15-2-086			
		C	4	